VÉLOROUTES DES CANAUX
WATERWAYS AND VINEYARD CYCLE ROUTES - KANÄLE RADWEGE - KANALEN FIETSROUTE

- Route / Straße / Road / Verharde weg
- Voie à circulation restreinte — *Straße mit eingeschränktem Verkehr / Restricted access road / Weg met beperkt verkeer*
- Parcours cyclables en site propre — *Radweg im Gelände / Separate cycle track / Fietspad*
- Bandes cyclables — *Radweg auf der Straße / Cycles lanes / Fietsstrook*

VÉLOROUTE DU CANAL DE COLMAR
COLMAR-KANAL RADWEG - COLMAR CANAL CYCLE ROUTE - COLMAR KANAAL FIETSROUTE

Très facile — *Sehr leicht / Very easy / Licht*

14 km — 37 m — 300 m / 200 m / 100 m — Colmar — Artzenheim

VÉLOROUTE DU CANAL DU RHÔNE AU RHIN (SUD)
RHEIN – RHÔNE KANAL RADWEG (SÜDEN) - RHINE – RHÔNE CANAL CYCLE ROUTE (SOUTH) RIJN – RHONE FIETSROUTE (ZUIDEN)

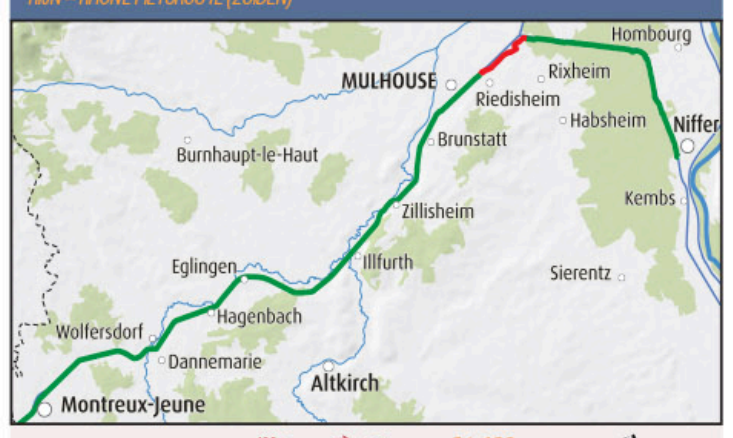

Facile — *Leicht / Easy / Makkelijk*

51 km — 193 m — 400 m / 300 m / 200 m — Niffer — Montreux-Jeune

VÉLOROUTES DES VALLÉES VOSGIENNES
VOSGES MOUNTAINS VALLEYS CYCLE ROUTES - VOGESENTÄLER RADWEGE - VOGEZEN VALLEIEN FIETSROUTE

VÉLOROUTE DU VAL D'ARGENT
SILBERTAL RADWEG - SILVER VALLEY CYCLE ROUTE - ZILVERDAL FIETSENROUTE

Facile — *Leicht / Easy / Makkelijk*

17 km — 206 m — 400 m / 300 m / 200 m — Châtenois — Sainte-Marie-aux-Mines

VÉLOROUTE DE LA VALLÉE DE KAYSERSBERG
KAYSERBERGTAL RADWEG - KAYSERSBERG VALLEY CYCLE TRAIL - KAYSERSBERGDAL FIETSENROUTE

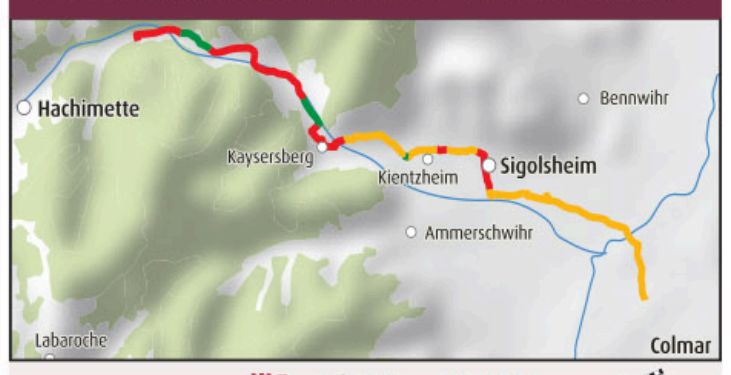

Facile — *Leicht / Easy / Makkelijk*

13 km — 164 m — 350 m / 250 m / 150 m — Sigolsheim — Hachimette

VÉLOROUTE DE LA VALLÉE DE MUNSTER
MUNSTERTAL RADWEG - MUNSTER VALLEY CYCLE ROUTE - MUNSTERDAL FIETSENROUTE

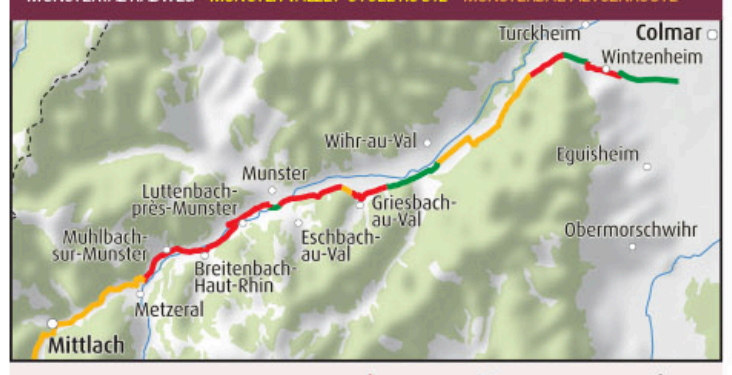

Difficile — *Schwierig / Difficult / Pittig*

32 km — 514 m — 400 m / 300 m / 200 m — Colmar — Mittlach

VÉLOROUTE DU FLORIVAL
FLORIVAL RADWEG - FLORIVAL CYCLE ROUTE - FLORIVAL FIETSENROUTE

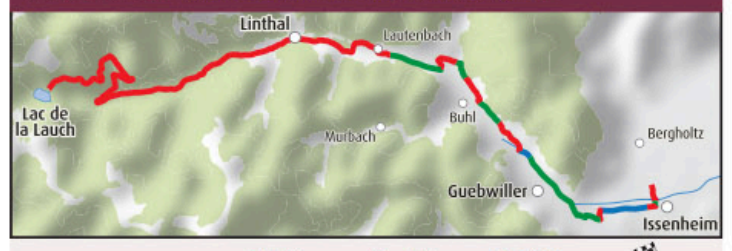

Difficile — *Schwierig / Difficult / Pittig*

23 km — 799 m — 1000 m / 600 m / 200 m — Guebwiller — Linthal

VÉLOROUTE DE LA VALLÉE DE LA THUR
THURTAL RADWEG - THUR VALLEY CYCLE ROUTE - THURDAL FIETSENROUTE

Difficile — *Schwierig / Difficult / Pittig*

40 km — 569 m — 1000 m / 600 m / 200 m — Cernay — Kruth

VÉLOROUTE DE LA VALLÉE DE LA DOLLER
DOLLERTAL RADWEG - DOLLER VALLEY CYCLE ROUTE - DOLLERDAL FIETSENROUTE

Facile — *Leicht / Easy / Makkelijk*

20 km — 224 m — 500 m / 400 m / 300 m — Burnhaupt-le-Haut — Sewen

VÉLOROUTE DE LA VALLÉE DE LA LARGUE
LARGUETAL RADWEG - LARGUE VALLEY CYCLE ROUTE LARGUEDAL FIETSENROUTE

19 km — 160 m — 500 m / 400 m / 300 m — Dannemarie — Pfetterhouse

Facile — *Leicht / Easy / Makkelijk*

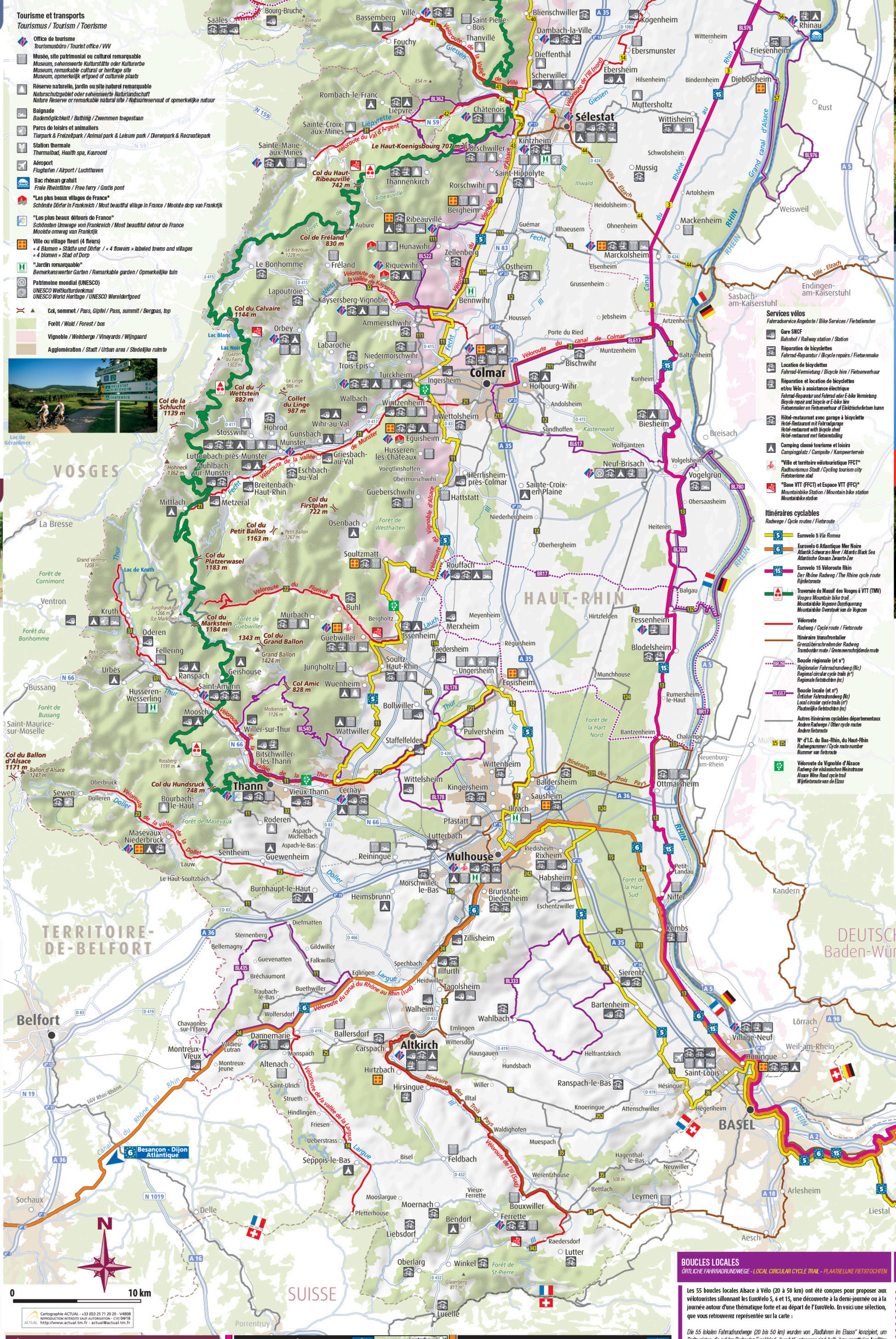

Alsace à vélo
Cycling in Alsace
Radfahren im Elsass
Elzas op de fiets

ALSACE DESTINATION TOURISME

Alsace à vélo
Cycling in Alsace - Radfahren im Elsass - Elzas op de fiets

www.alsaceavelo.fr / www.radfahrenimelsass.de
www.cyclinginalsace.com / www.elzasopdefiets.nl

ALSACE DESTINATION TOURISME

Siège social
1, rue Schlumberger BP 60337
F-68006 Colmar Cedex
Tél. +33 (0)3 89 20 10 68
info@adt.alsace

Bureau de Strasbourg
4, rue Bartisch
F-67100 Strasbourg
Tél. +33 (0)3 88 15 45 88

www.alsace-destination-tourisme.com

France.fr — Bas-Rhin — ALSACE — Haut-Rhin — tourisme-alsace.com

En partenariat avec la DIRECCTE Grand-Est, la Région Grand Est, l'Agence d'Attractivité d'Alsace, l'Eurométropole de Strasbourg, la Communauté d'Agglomération de Colmar et de Mulhouse Alsace Agglomération.

05 01 2017 378

Édition 2018, cartographie et conception www.actual.fr
Source : LEI / Alsace à Vélo

Crédits photos : INFRA – ADT Rhin Vivant, Christophe Dumoulin, Grégory Tachet, Démarrage, Pictural

BOUCLES LOCALES
ÖRTLICHE FAHRRADRUNDWEGE - LOCAL CIRCULAR CYCLE TRAIL - PLAATSELIJKE FIETSTOCHTEN

Les 55 boucles locales Alsace à Vélo (20 à 50 km) ont été conçues pour proposer aux vélotouristes sillonnant les EuroVelo 5, 6 et 15, une découverte à la demi-journée ou à la journée autour d'une thématique forte et au départ de l'EuroVelo. En voici une sélection, que vous retrouverez représentée sur la carte :

Die 55 lokalen Fahrradrundwege (20 bis 50 km) wurden von „Radfahren im Elsass" konzipiert, um Radtouristen, die auf den Radrouten EuroVelo 5, 6 und 15 unterwegs sind, halb- bzw. ganztägige Ausflüge mit einer starken Thematik anzubieten, die direkt von den EuroVelo-Radwegen abzweigen. Hier finden Sie eine Auswahl dieser Radrundwege, die auch auf der Karte eingezeichnet sind.

The 55 local Alsace by Bike circuits (20 to 50 km) have been designed so that touring cyclists following EuroVelo routes 5, 6 and 15 can take a half-day or full-day detour from them to explore their surroundings around a compelling theme. Here is a selection of them as detailed on the map.

De 55 plaatselijke fietstochten van Alsace à Vélo (20 tot 50 km) zijn zo ontworpen dat fietsers die de EuroVelo 5, 6 en 15 rijden een halve of hele dag afleiding kunnen zoeken in een interessant thematochtje vanaf de EuroVelo. Hier volgt een selectie, aangegeven op de kaart.

BOUCLES RÉGIONALES
REGIONALE FAHRRADRUNDWEGE - REGIONAL CIRCULAR CYCLE TRAILS - REGIONALE TOCHTEN

Les boucles régionales (50 à 100 km) ont été conçues pour les cyclistes confirmés, cyclo sportifs souhaitant rayonner à partir d'une base et touristes à vélo pratiquant l'itinérance le temps d'un week-end. En voici une sélection, que vous retrouverez représentée sur la carte.

Die regionalen Fahrradrundwege (50 bis 100 km) wurden für geübte Radfahrer und Radsportler konzipiert, die von einem zentralen Standort aus starten wollen, sowie für Radtouristen, die einen zweitägigen Radausflug planen. Hier finden Sie eine Auswahl dieser Radrundwege, die auch auf der Karte eingezeichnet sind.

The regional circuits (50 to 100 km) are designed for seasoned cyclists, well-trained cyclists wanting to tour from a base and tourists who want to spend a weekend touring by bike. Here is a selection of them as detailed on the map.

De regionale tochten (50 tot 100 km) zijn ontworpen voor doorwinterde fietsers, wielrenners, die vanaf een uitvalsbasis tochten willen maken, en fietsers die een weekend willen trekken. Hier volgt een selectie, aangegeven op de kaart.

VÉLOROUTE DE L'ILL (SUD)
ILL RADWEG (SÜDEN) - ILL CYCLE ROUTE (SOUTH) - ILL FIETSENROUTE (ZUID)

Facile — *Leicht / Easy / Makkelijk*

30 km — 260 m — 450 m / 350 m / 250 m — Altkirch — Hippoltskirch

ITINÉRAIRES TRANSFRONTALIERS
GRENZÜBERSCHREITENDE RADWEGE - TRANSBORDER ROUTES - GRENSOVERSCHRIJDENDE ROUTE

ITINÉRAIRES DES 3 PAYS
DREILAND RADREISEREGION - THREE COUNTRIES BY BIKE - DRIE LANDEN OP DE FIETS

Très difficile — *Sehr shwierig / Very difficult / Zwaar*

197 km — 2032 m — 600 m / 400 m / 200 m — Mulhouse — Mulhouse

EUROVELO 15 - LA VÉLOROUTE RHIN
De la source du Rhin à son embouchure, dans la Mer du Nord

DER RHEIN RADWEG
THE RHINE CYCLE ROUTE
RIJNFIETSROUTE

«Le Rhin réunit tout. Le Rhin est rapide comme le Rhône, large comme la Loire, encaissé comme la Meuse, tortueux comme la Seine, limpide et vert comme la Somme, historique comme le Tibre, royal comme le Danube, mystérieux comme le Nil, pailleté d'or comme un fleuve d'Amérique, couvert de fables et de fantômes comme un fleuve d'Asie» Victor Hugo.

«Der Rhein ist schnell wie die Rhône, breit wie die Loire, in Felsen gebettet wie die Maas, gewunden wie die Seine, klar und grün wie die Somme, geschichtsreich wie der Tiber, königlich wie die Donau, geheimnisvoll wie der Nil, von Gold schimmernd wie ein Strom Amerikas, von Fabeln und Fantomen begleitet wie ein Fluss Asiens» Victor Hugo.

«The Rhine combines every quality a river can exhibit. The rapidity of the Rhone, the breadth of the Loire, the rocks of the Meuse, the sinuosity of the Seine, the translucency of the Somme, the historical reminiscences of the Tiber, the regal dignity of the Danube, the mysterious influence of the Nile, the golden sands of the glittering streams of the New World, the phantoms of some Asiatic stream» - Victor Hugo.

«De Rijn combineert elke kwaliteit die een rivier kan laten zien. De snelheid van de Rhône, de breedte van de Loire, de rotsen van de Maas, de bochten en kronkels van de Seine, de doorzichtigheid van de Somme, de historische herinneringen van de Tiber, de koninklijke status van de Donau, de mysterieuze invloed van de Nijl, het gouden zand bij de glinsterende beken van de Nieuwe Wereld, de spoken van sommige Aziatische wateren»- Victor Hugo.

Facile — *Leicht / Easy / Makkelijk*

200 km — 134 m — 300 m / 200 m / 100 m — Huningue — Lauterbourg

EUROVELO 6 ATLANTIQUE MER NOIRE
La Véloroute des Fleuves

ATLANTIK SCHWARZES MEER
ATLANTIC BLACK SEA
RIVIERENROUTE

« En suivant le fleuve, on parvient à la mer » (Plaute) : c'est ce que vous propose cette EuroVelo qui relie Saint-Brevin-les-Pins et l'estuaire de la Loire en France à Constanța en Roumanie, sur la Mer Noire. Suivez trois des plus grands fleuves européens : la Loire, le Rhin et le Danube et parcourez dix pays !

Wer dem Fluss folgt, gelangt zum Meer, wie schon Plautus schrieb. Die EuroVelo 6 führt vom französischen Saint-Brevin-les-Pins, wo die Loire in den Atlantik mündet, bis nach Constanța an der rumänischen Schwarzmeerküste. Der Radweg führt entlang der größten europäischen Flüsse Loire, Rhein und Donau durch zehn Länder.

'By following the river, you reach the sea' (Plautus): that's where EuroVelo cycle route takes you, linking Saint-Brevin-les-Pins and the Loire estuary in France to Constanta on the Black Sea in Romania. Follow three of the greatest European rivers: the Loire, Rhine and Danube and cross ten countries!

Door de rivier te volgen, bereikt men de zee' (Plautus) en dat geldt voor het volle pond voor de EuroVelo 6! Deze fietsroute verbindt Saint-Brevin-les-Pins aan de monding van de Franse Loire met Constanta in Roemenië aan de Zwarte Zee. Volg drie van de grootste Europese rivieren - de Loire, de Rijn en de Donau - en doorkruis tien verschillende landen.

Facile — *Leicht / Easy / Makkelijk*

68 km — 113 m — 400 m / 300 m / 200 m — Montreux-Jeune — Huningue

VÉLOROUTE DU VIGNOBLE D'ALSACE
RADWEG DER ELSÄSSISCHEN WEINSTRASSE
ALSACE WINE ROAD CYCLE TRAIL
WIJNFIETSROUTE VAN DE ELZAS

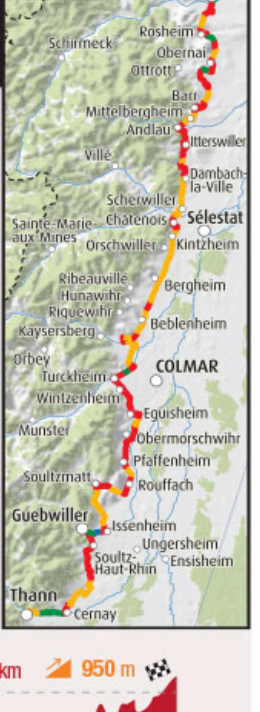

Parallèle à la Route des Vins d'Alsace, la Véloroute du Vignoble traverse un paysage de carte postale : ruines de châteaux, villages fleuris, abbayes romanes, vignes ondulantes, des winstubs accueillantes...

Parallel zur elsässischen Weinstraße, schlägt der Radweg idyllische Landschaften vor : Burgruinen aus dem Mittelalter, blumengeschmückte Dörfer, romanische Abtei-Kirchen, hügelige Weinberge, freundliche Weinstuben

Next to the Wine Route of Alsace, the cycle route offers beautiful landscapes: ruins of mediaeval castles, villages decked with Flowers, Romanesque abbey churches, vineyards, welcoming "winstubs"

Parallel aan de wijnroute loopt de fietsroute door een landschap als op een postkaart: middeleeuwse kasteelruïnes, bloemovergoten dorpjes, romeinse kloosters, golvende wijngaarden, uitnodigende wijnproeverijen.

Difficile — *Schwierig / Difficult / Pittig*

142 km — 950 m — 350 m / 250 m / 150 m — Marlenheim — Thann

www.alsaceavelo.fr / www.radfahrenimelsass.de
www.cyclinginalsace.com / www.elzasopdefiets.nl

Retrouvez tout le détail de vos itinéraires sur le site www.alsaceavelo.fr
Carnets de route en version PDF par itinéraire et par circuit, traces GPX, type de voirie cyclable, profils altimétriques, niveau de difficulté, points d'intérêt touristiques (lieux de visite et musées, site de baignade, villes et villages remarquables…), évènements.

Pour un accueil adapté des vélotouristes, retrouvez l'ensemble des services proposés par les prestataires alsaciens : Hébergements adaptés, restauration et alimentation, location et réparation de vélos et VAE (vélo assistance électrique), transport, organisateurs de voyages à vélo et séjours clés en main, prestataires labélisés Accueil Vélo.

*Ausführliche Informationen über alle Radtouren finden Sie auf der Website **www.radfahrenimelsass.de** Tourenbeschreibungen im PDF-Format für alle Radtouren und Rundwege, GPX-Tracks, Radwegtypen, Höhenprofil, Schwierigkeitsgrad, Touristenattraktionen (Sehenswürdigkeiten und Museen, Badegewässer, sehenswerte Städte und Dörfer…), Serviceangebote und Veranstaltungen.*

Hier finden Sie alle Serviceangebote der elsässischen Dienstleister für den optimalen Empfang von Radtouristen: Fahrradfreundliche Unterkünfte, Verpflegung und Lebensmittel, Vermietung und Reparatur von Fahrrädern und Pedelecs, Transportmöglichkeiten, Radreiseveranstalter und Komplettangebote, Dienstleister „Accueil Vélo".

*Find all the details about your itineraries at **www.cyclinginalsace.com** PDF roadmaps by itinerary and by circuit, GPX track viewer, type of cycling route, altitude profile, level of difficulty, tourist sites (places to visit, museums, bathing areas, towns and villages not to be missed etc.), services and events.*

For services adapted to touring cyclists, you can find everything you need in Alsace: Adapted accommodation, Eating out and food shops, Bike and e-bike hire and repairs, transport, cycle touring organisers and all-inclusive holidays, top-quality facilities under the Accueil Vélo sign.

*Alles over fietsen in de Elzas op **www.elzasopdefiets.nl** reismappen in pdf-formaat per circuit en per fietsroute, gpx-track, soort fietspad, hoogtemeters, moeilijkheidsgraad, bezienswaardigheden (musea, toeristische plaatsen, zwemplaatsen, opmerkelijke dorpen & steden…), services, evenementen.*

Vakmensen uit het toerisme van de Elzas weten fietsers waardig te ontvangen: Accommodatie met afsluitbare fietsenstalling en reparatiespullen, Eetgelegenheid en levensmiddelen, verhuur en reparatie van fietsen en e-bikes en vervoer, organisatoren van fietsvakanties en kant-en-klare arrangementen, adressen van Accueil Vélo-accommodatie.

VÉLOROUTES DES VALLÉES VOSGIENNES

VOSGES MOUNTAINS VALLEYS CYCLE ROUTES - VOGESENTALER RADWEGE - VOGEZEN VALLEIEN FIETSROUTE

VÉLOROUTE DE LA VALLÉE DE LA MODER

MODERTAL RADWEG - MODER VALLEY CYCLE ROUTE - MODERDAL FIETSENROUTE

Difficile
Schwierig / Difficult / Pittig
63 km 500 m
Drusenheim Wingen-sur-Moder

VÉLOROUTE DE LA VALLÉE DE LA SAUER

SAUERTAL RADWEG - SAUER VALLEY CYCLE ROUTE - SAUERDAL FIETSENROUTE

Difficile
Schwierig / Difficult / Pittig
56 km 427 m
Seltz Lembach

VÉLOROUTE DE LA VALLÉE DE LA LAUTER

LAUTERTAL RADWEG - LAUTER VALLEY CYCLE ROUTE - LAUTERDAL FIETSENROUTE

Difficile
Schwierig / Difficult / Pittig
57 km 396 m
Lauterbourg Hinterweidenthal (DE)

VÉLOROUTES DES CANAUX

WATERWAYS AND VINEYARD CYCLE ROUTES - KANÄLE RADWEGE - KANALEN FIETSROUTE

VÉLOROUTE DU CANAL DE LA MARNE AU RHIN

RHEIN-MARNE KANAL RADWEG - RHINE MARNE CANAL CYCLE ROUTE - MARNE-RIJNKANAAL FIETSROUTE (V52)

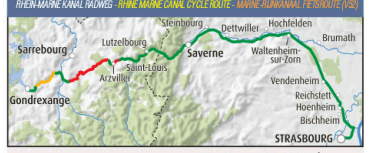

Difficile
Schwierig / Difficult / Pittig
91 km 378 m
Gondrexange Strasbourg

VÉLOROUTE DU CANAL DE LA BRUCHE

BRUCHE KANAL RADWEG - THE BRUCHE CANAL CYCLE ROUTE - BRUCHEKANAAL FIETSROUTE

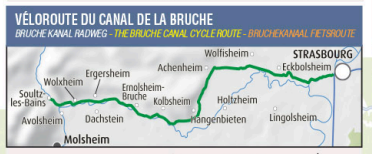

Très facile
Sehr leicht / Very easy / Licht
22 km 81 m
Strasbourg Soultz-les-Bains

VÉLOROUTE DE LA SARRE

SAAR KANAL RADWEG - SARRE CANAL CYCLE ROUTE - SAARKOLEN KANAAL FIETSROUTE

Facile
Leicht / Easy / Makkelijk
65 km 259 m
Sarreguemines Gondrexange

VÉLOROUTE DU CANAL DU RHÔNE AU RHIN (NORD)

RHEIN – RHÔNE KANAL RADWEG (NORDEN)
RHINE – RHÔNE CANAL CYCLE ROUTE (NORTH)
RIJN – RHONE FIETSROUTE (NOORDEN)

Très facile
Sehr leicht / Very easy / Licht
55 km 99 m
Artzenheim Strasbourg

A L'ASSAUT DES COLS ET SOMMETS MYTHIQUES

PÄSSE IM ELSASS - MOUNTAIN PASSES IN ALSACE - BERGPASSEN IN DE ELZAS

L'Alsace ravira également les cyclo-sportifs les plus agueris. Nous vous proposons ainsi une sélection de cols et sommets emblématiques du Massif Vosgien versant alsacien que vous retrouverez matérialisés sur la carte.

Auch besonders anspruchsvolle Radsportler kommen im Elsass auf ihre Kosten. Wir präsentieren Ihnen eine Auswahl der bedeutendsten Pässe und Gipfel der elsässischen Vogesen, die Sie auf der Karte wiederfinden können.

If you are looking for a physically challenging itinerary, then Alsace is the place to be. Circuits include a choice of emblematic passes and peaks on the Alsatian slopes of the Vosges Mountains as detailed on the map.

Ook voor de meer sportieve wielrenner is de Elzas een uitdaging, dankzij een selectie van bergpassen en bergtoppen in het gebergte de Vogezen aan de Elzaskant, zoals te zien op de kaart

Col du Grand Ballon : 1343m / Col du Petit Ballon : 1163m / Col du Ballon d'Alsace : 1171m / Le Hohneck : 1362m / Col de la Schlucht : 1139m / Col du Platzerwasel : 1183m / Le Markstein : 1184m / Col Amic : 828m / Collet du Linge : 987m / Col du Firstplan : 722m / Col du Calvaire : 1144m / Col du Hundsruck : 748m Col du Wettstein (Orbey) : 882 m / Col du Haut-Ribeauvillé (Sainte-Croix aux Mines) : 742 m / Col de Fréland : 830 m / Le Champ du Feu : 1099m / Col du Donon : 727m / Le Mont Sainte-Odile : 761m / Col de Valsberg : 652m / Le Haut-Koenigsbourg : 707m / Col du Pfaffenschlick : 372m / Col du Pigeonnier : 432m / Col de Pandours : 663m / Col du Kreuzweg : 768m

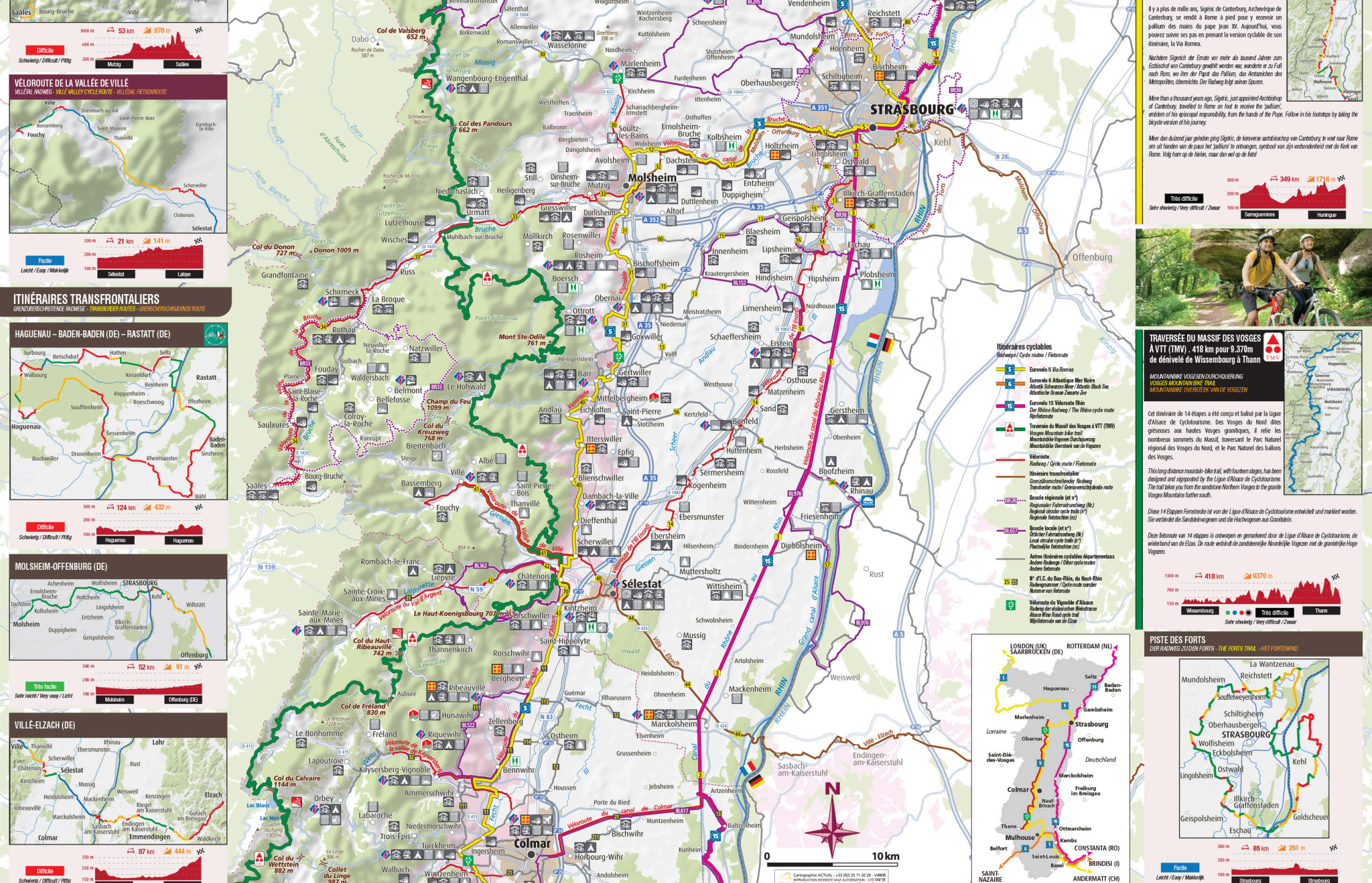
Sarreguemines
Saarbrücken Bruxelles - London
Bitche
Wissembourg
DEUTSCHLAND Rheinland-Pfalz
Karlsruhe - Köln Rotterdam
Col du Pigeonnier 432 m
Col du Pfaffenschlick 375 m
Véloroute de la vallée de la Lauter
Lauterbourg
Niederlauterbach
Lembach
Obersteinbach
Niedersteinbach
Dambach
Riedseltz
Schleithal
Scheibenhard
Salmbach
Seebach
Langensoultzbach
Lobsann
Schoenenbourg
Hunspach
Oberlauterbach
Neewiller-près-Lauterbourg
Wintzenbach
Mothern
Munchhausen
Schaffhouse-près-Seltz
Croettwiller
Niederroedern
Goersdorf
Woerth
Merkwiller-Pechelbronn
Soultz-s/s-Forêts
Hoffen
Niederbronn-les-Bains
Reichshoffen
Dieffenbach-lès-Woerth
Kutzenhausen
Hatten
Rittershoffen
Surbourg
Betschdorf
Seltz
Beinheim
Rastatt
Gundershoffen
Morsbronn-les-Bains
Walbourg
Uttenhoffen
Mietesheim
Mertzwiller
Haguenau
Roppenheim
Roeschwoog
Leutenheim
Soufflenheim
Rountzenheim
Auenheim
Fort-Louis
Sessenheim
Schirrhein
Oberhoffen-sur-Moder
Drusenheim
Dalhunden
Bischwiller
Niederschaeffolsheim
Batzendorf
Marienthal
Hochstett
Alteckendorf
Ohlungen
Schweighouse-sur-Moder
Pfaffenhoffen
Morschwiller
Uberach
La Walck
Obermodern-Zutzendorf
Bouxwiller
Kirrwiller
Baden-Baden
Baden-Baden - Rastatt
Reipertswiller
Lichtenberg
Wingen-sur-Moder
Wimmenau
Zinswiller
Oberbronn
Volksberg
Wasenkopfel 522 m
Grand Wintersberg 580 m
Meisenthal
Dambach
Lembach
Obersteinbach
Niedersteinbach
Mohnenberg 547 m
Cleebourg
Hoch Wald 529 m
Col du Pfaffenschlick 375 m
Langensoultzbach
Lobsann
Schoenenbourg
Hunspach
Goersdorf
Merkwiller-Pechelbronn
Soultz-s/s-Forêts
Hoffen
Woerth
Dieffenbach-lès-Woerth
Kutzenhausen
Hatten
Niederbronn-les-Bains
Reichshoffen
Gundershoffen
Morsbronn-les-Bains
Walbourg
Surbourg
Durrenbach
Uttenhoffen
Mietesheim
Mertzwiller
Schillersdorf
Petersbach
Erckartswiller
Ingwiller
Weitersviller
Niedersoultzbach
La Walck
Uberach
Pfaffenhoffen
Obermodern-Zutzendorf
Bouxwiller
Neuwiller-lès-Saverne
Eschbourg
Dossenheim-sur-Zinsel
Kirrwiller
Alteckendorf
Batzendorf
Printzheim
Ernolsheim-lès-Saverne
Saint-Jean-Saverne
Steinbourg
Dettwiller
Hochfelden
Schwindratzheim
Mommenheim
Weitbruch
Gries
Bischwiller
Niederschaeffolsheim
Marienthal
Hochstett
Kurtzenhouse
Brumath
Herrlisheim
Weyersheim
Geudertheim
Offendorf
Gambsheim
Hoerdt
Kilstett
La Wantzenau
Reichstett
Mundolsheim
Souffelweyersheim
Schiltigheim
Oberhausbergen
STRASBOURG
Wolfisheim
Eckbolsheim
Ostwald
Lingolsheim
Illkirch-Graffenstaden
Geispolsheim
Eschau
Kehl
Goldscheuer
Saverne
Phalsbourg
Monswiller
Ottersviller
Schwenheim
Saessolsheim
Mittelhausen
Mittelschaeffolsheim
Wingersheim
Hohatzenheim
Bilwisheim
Schaffhouse-sur-Zorn
Wilwisheim
Dettwiller
Arzviller
Marmoutier
Thal-Marmoutier
Reutenbourg
Reinhardsmunster
Saalenthal
Allenwiller
Romanswiller
Wasselonne
Goerlingen 398 m
Nordheim
Stutzheim-Offenheim
Furdenheim
Ittenheim
Oberhausbergen
Schiltigheim
Bischheim
Marlenheim
Kirchheim
Westhoffen
Traenheim
Balbronn
Bergbieten
Dangolsheim
Scharrachbergheim-Irmstett
Osthoffen
Ernolsheim-Bruche
Kolbsheim
Soultz-les-Bains
Wolxheim
Avolsheim
Dachstein
Molsheim
Still
Dinsheim-sur-Bruche
Mutzig
Heiligenberg
Gresswiller
Urmatt
Dorlisheim
Duppigheim
Duttlenheim
Altorf
Entzheim
Holtzheim
Lingolsheim
Ostwald
Illkirch-Graffenstaden
Blaesheim
Geispolsheim
Innenheim
Lipsheim
Eschau
Offenburg
Kehl
Niederhaslach
Wangenbourg-Engenthal
Col de Valsberg 652 m
Col des Pandours 662 m
Col du Donon 727 m
Donon 1009 m
Mont Ste-Odile 761 m
Champ du Feu 1099 m
Col du Kreuzweg 768 m
Col du Haut-Ribeauvillé 742 m
Col de Fréland 830 m
Col du Calvaire 1144 m
Col du Wettstein 882 m
Collet du Linge 987 m
Lac Blanc
Lac Noir
Le Hohneck
Le Brezouard
Le Linge
Grandfontaine
Schirmeck
La Broque
Rothau
Natzwiller
Neuviller-la-Roche
Solbach
Waldersbach
Fouday
Plaine
Saint-Blaise-la-Roche
Belmont
Bellefosse
Le Hohwald
Colroy-la-Roche
Saulxures
Ranrupt
Breitenbach
Steige
Albé
Ville
Saint-Pierre-Bois
Thanvillé
Bourg-Bruche
Saâles
Bassemberg
Fouchy
Dambach-la-Ville
Dieffenthal
Scherwiller
Ebersheim
Kogenheim
Sermersheim
Rossfeld
Huttenheim
Herbsheim
Obenheim
Boofzheim
Rhinau
Friesenheim
Witternheim
Ebersmunster
Diebolsheim
Bindernheim
Hilsenheim
Muttersholtz
Wittisheim
Sélestat
Rust
Barr
Gertwiller
Mittelbergheim
Andlau
Eichhoffen
Saint-Pierre
Stotzheim
Kertzfeld
Benfeld
Gerstheim
Matzenheim
Osthouse
Sand
Erstein
Schaeffersheim
Valff
Goxwiller
Niedernai
Obernai
Ottrott
Mont Ste-Odile 761 m
Heiligenstein
Westhouse
Limersheim
Nordhouse
Hipsheim
Plobsheim
Meistratzheim
Krautergersheim
Hindisheim
Innenheim
Lipsheim
Eschau
Offenburg
Rombach-le-Franc
Liepvre
Châtenois
Sainte-Croix-aux-Mines
Sainte-Marie-aux-Mines
Le Haut-Koenigsbourg 707 m
Thannenkirch
Rorschwihr
Ribeauvillé
Bergheim
Aubure
Guémar
Illhaeusern
Ohnenheim
Mackenheim
Artolsheim
Rorschwihr
Schwobsheim
Mussig
Kintzheim
Heidolsheim
Weisweil
Marckolsheim
Elsenheim
Sasbach-am-Kaiserstuhl
Endingen-am-Kaiserstuhl
Kaysersberg-Vignoble
Ammerschwihr
Jebsheim
Houssen
Artzenheim
Porte du Ried
Muntzenheim
Bischwihr
Baltzenheim
Labaroche
Niedermorschwihr
Trois-Epis
Turckheim
Ingersheim
Colmar
Horbourg-Wihr
Kunheim
Andolsheim
Walbach
Wintzenheim
Wettolsheim
Truchtersheim
Berstett
Durningen
Kienheim
Landersheim
Willgottheim
Wintzenheim-Kochersberg
Schnersheim
Kuttolsheim
Mundolsheim
Reichstett
Vendenheim
La Wantzenau
Rust
Lahr
Ettenheim
Ringsheim
Rhinau
Ebersmunster
Scherwiller
Châtenois
Sélestat
Kintzheim
Heidolsheim
Mussig
Weisweil
Kenzingen
Elzach
Riegel am Kaiserstuhl
Gutach im Breisgau
Ribeauvillé
Mackenheim
Marckolsheim
Sasbach am Kaiserstuhl
Endingen am Kaiserstuhl
Emmendingen
Waldkirch
Colmar
Rhein
Ill
Zorn
Moder
Sauer
Lauter
Andlau
Scheer
Giessen
Fecht
Lièpvrette
Ill-Wald
Forêt de Haguenau
Forêt de Mossig
Forêt de Saverne
Forêt de Zinsel du Nord
Forêt de Zinsel du Sud
Forêt de la Petite Pierre Nord
Forêt de la Petite Pierre Sud
Forêt d'Obernai
Forêt de Haslach
Forêt de Lutzelhouse
Forêt du Donon
Forêt d'Abreschviller
Forêt de Hardt
Forêt de Mutzig
Forêt de Scherwiller
Forêt de Châtenois
Forêt de Ribeauvillé
Forêt de Fréland
Forêt de Kaysersberg
Forêt de Turckheim
Forêt de Colmar
Forêt de Wintzenheim
Forêt de Rouffach
Forêt de Sélestat
Forêt de Ste-Croix
Forêt de Ste-Marie
Forêt de Bergheim
Forêt de Ribeauvillé
Forêt de Guémar
Forêt de Marckolsheim
Forêt de Sasbach
Forêt de Endingen